
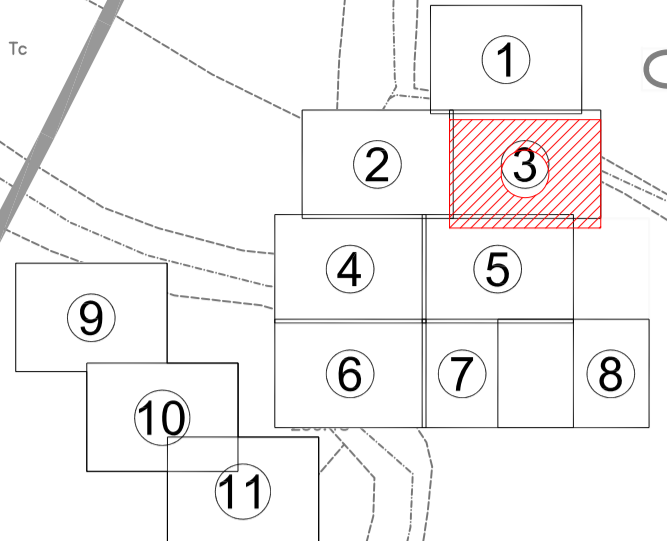
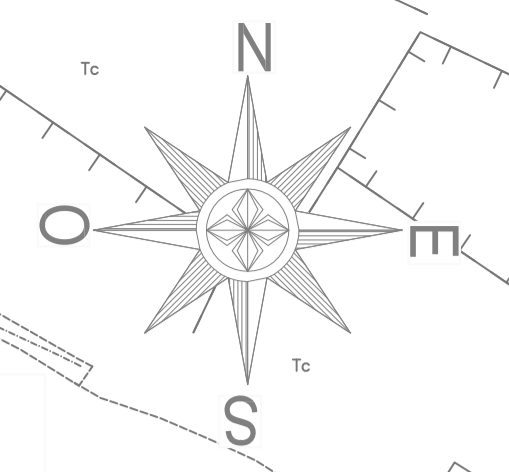


AREA 2

U.E. 10
(APROBADA)
ANTIGUA 18

SNU



- LEYENDA**
- NUEVAS ALINEACIONES
 - DELIMITACION UNIDADES DE EJECUCION
 - LIMITE SUELO URBANO
 - LIMITE SUELO URBANIZABLE
- SUELO URBANO**
- SU-C SUELO URBANO CONSOLIDADO
 - SU-C/R SUELO URBANO CONSOLIDADO RESIDENCIAL
 - ZONA R1 CASCO ANTIGUO
 - ZONA R2 ENSANCHE RESIDENCIAL
 - SU-C/I SUELO URBANO CONSOLIDADO INDUSTRIAL
 - SU-NC SUELO URBANO NO CONSOLIDADO
 - SU-NC/R SUELO URBANO NO CONSOLIDADO RESIDENCIAL
 - ZONA R2 ENSANCHE RESIDENCIAL
 - ZONA R2a DE REGIMEN TRANSITORIO ANTIGUA ZONA (C)
 - SU-NC/I SUELO URBANO NO CONSOLIDADO INDUSTRIAL
 - ZV/Pr ZONA VERDE PRIVADA
- SUELO URBANIZABLE**
- SUZ-D SUELO URBANIZABLE DELIMITADO
 - SUZ-D/R SUELO URBANIZABLE DELIMITADO RESIDENCIAL
 - SUZ-D/I SUELO URBANIZABLE DELIMITADO INDUSTRIAL
 - SUZ-ND SUELO URBANIZABLE NO DELIMITADO
 - SUZ-ND/R SUELO URBANIZABLE NO DELIMITADO RESIDENCIAL
- INFRAESTRUCTURAS, EQUIPAMIENTOS Y ESPACIOS LIBRES**
- SISTEMAS GENERALES**
- SG-DI SIST. GENERAL DOTACION INFRAESTRUCTURAS
 - DI/VI RONDA
 - DI/SU SERVICIOS URBANOS
 - SG-DV SIST. GENERAL DOTACION ZONAS VERDES Y ESPACIOS LIBRES
 - DV/ZV ZONAS VERDES Y ESPACIOS LIBRES
 - SG-DE SIST. GENERAL DOTACION EQUIPAMIENTOS
 - DE/D EQUIPAMIENTO DOCENTE
 - DE/DP EQUIPAMIENTO DEPORTIVO
 - DE/S EQUIPAMIENTO SOCIAL
 - DE/PA EQUIPAMIENTO POLIVALENTE
- SISTEMAS LOCALES**
- SL-DI SIST. LOCAL DOTACION INFRAESTRUCTURAS
 - DI/VI CALLES
 - SL-DV SIST. LOCAL DOTACION ZONAS VERDES Y ESPACIOS LIBRES
 - DV/ZV ZONAS VERDES Y ESPACIOS LIBRES
 - SL-DE SIST. LOCAL DOTACION EQUIPAMIENTOS
 - DE/PA EQUIPAMIENTO POLIVALENTE
- CATALOGO DE EDIFICIOS**
- CT-PI PROTECCION INTEGRAL
 - CT-PE PROTECCION ESTRUCTURAL
 - CT-PA PROTECCION AMBIENTAL
 - N NUMERO DE FICHA CATALOGO
 - DELIMITACION ENTORNO DE PROTECCION DEL CONJUNTO DEL LA IGLESIA Y DEL PALACIO DE LOS DUQUES DE VILLAHERMOSA (BIC)
- LIMITES CARRETERA**
- ARISTA EXTERIOR CALZADA
 - ARISTA DE EXPLANACION
 - LIMITE ZONA DE DOMINIO
 - LIMITE ZONA DE SERVIDUMBRE
 - LIMITE ZONA DE AFECCION
 - LINEA DE EDIFICACION

50204APCPGOU PEDROLA

AYUNTAMIENTO DE PEDROLA

PLAN GENERAL DE ORDENACION URBANA

CUMPLIMIENTO DE PRESCRIPCIONES

ORDENACION DEL SUELO URBANO Y URBANIZABLE RESIDENCIAL

PO-03.3

CLASIFICACION URBANISTICA
ALINEACIONES Y RASANTES
AMBITOS DE GESTION
AREAS DE PLANEAMIENTO RECOGIDO
CATALOGO

ESCALA: 1:1.000
FEBRERO DE 2018

238 T.R. PGOU PEDROLA 15

Por el Equipo Redactor:
arquitectura Paso Sagasta nº 64, 1º, of. 1 // 50.006 Zaragoza
urbanismo Tlf: 976 37 89 09 Fax: 976 27 50 46
e-mail: estudio@msmarquitectos.es
MEM proano, senaro y moeno web: www.msmarquitectos.es

Daniel Moreno Domingo, arquitecto