

LEYENDA

- NUEVAS ALINEACIONES
- DELIMITACION UNIDADES DE EJECUCION
- LIMITE SUELO URBANO
- LIMITE SUELO URBANIZABLE
- ZONA R1 CASCO ANTIGUO
- ZONA R2 ENSANCHE RESIDENCIAL
- ZONA R2a de REGIMEN TRANSITORIO ANTIGUA ZONA C
- ZONA I INDUSTRIAL
- ZONA DV ESPACIOS LIBRES Y VERDES
- ZONA DVP ESPACIO VERDE PRIVADO
- ZONA DE EQUIPAMIENTOS
 - DOCENTE..... DE-D
 - DEPORTIVO..... DE-DP
 - SOCIAL..... DE-S
 - POLIVALENTE..... DE-PA
- ZONA DSU SERVICIOS URBANOS

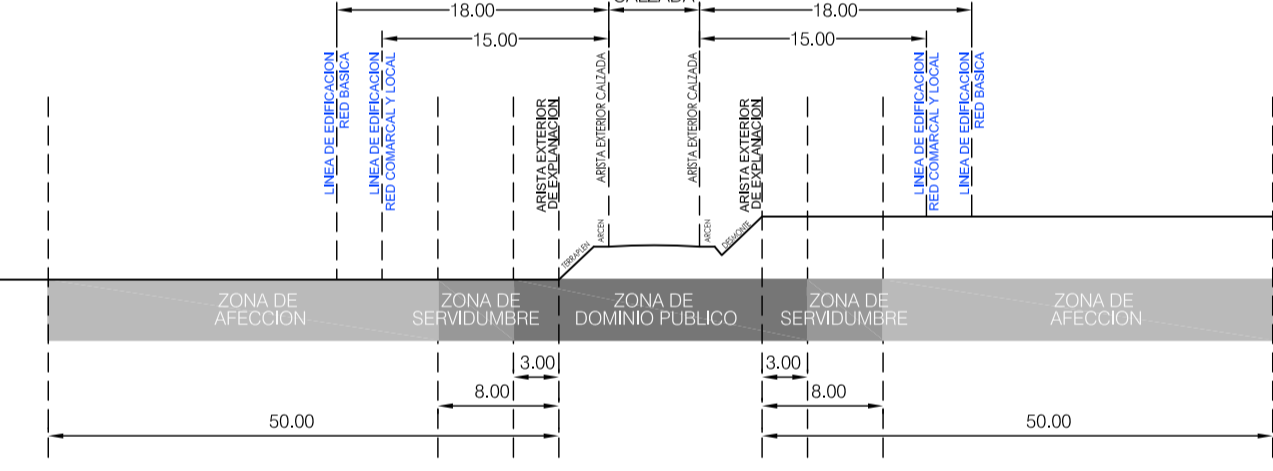
CATALOGO DE EDIFICIOS

- CT-PI INTERES INTEGRAL
- CT-PE INTERES ESTRUCTURAL
- CT-PA INTERES AMBIENTAL
- N NUMERO DE FICHA CATALOGO
- DELIMITACION ENTORNO DE PROTECCION BIC:
 - CONJUNTO IGLESIA Y PALACIO DE LOS DUQUES DE VILLAHERMOSA.
 - CANAL IMPERIAL

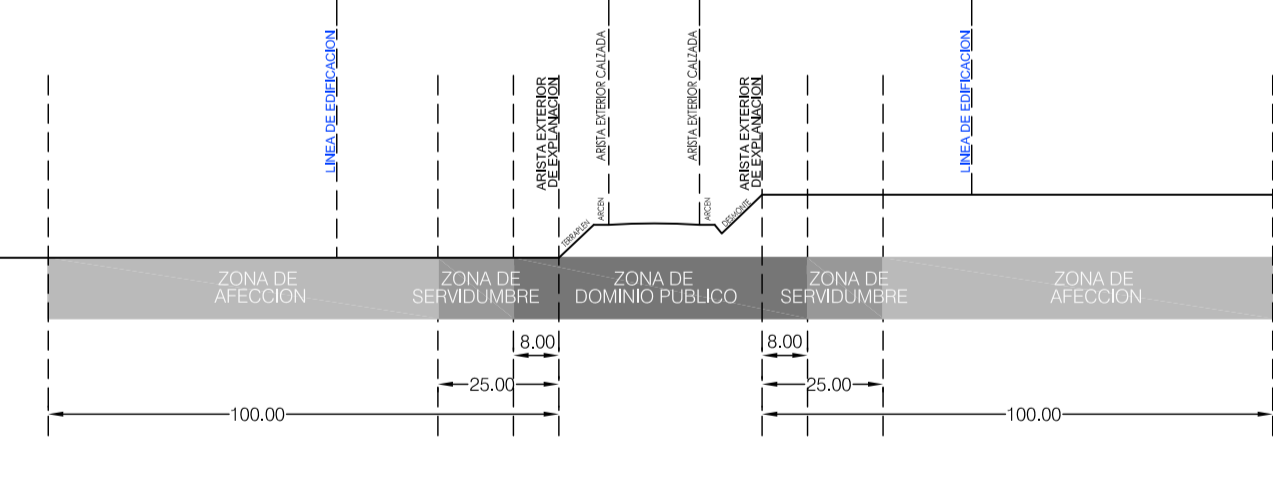
LÍMITES CARRETERA

- PROYECTO AUTOVIA A-68
- ARISTA EXTERIOR CALZADA
- ARISTA DE EXPLANACION
- LIMITE ZONA DE DOMINIO
- LIMITE ZONA DE SERVIDUMBRE
- LIMITE ZONA DE AFECCION
- LINEA DE EDIFICACION

ZONAS DE PROTECCION DE CARRETERAS RED AUTONOMICA ARAGONESA, PROVINCIAL Y MUNICIPAL



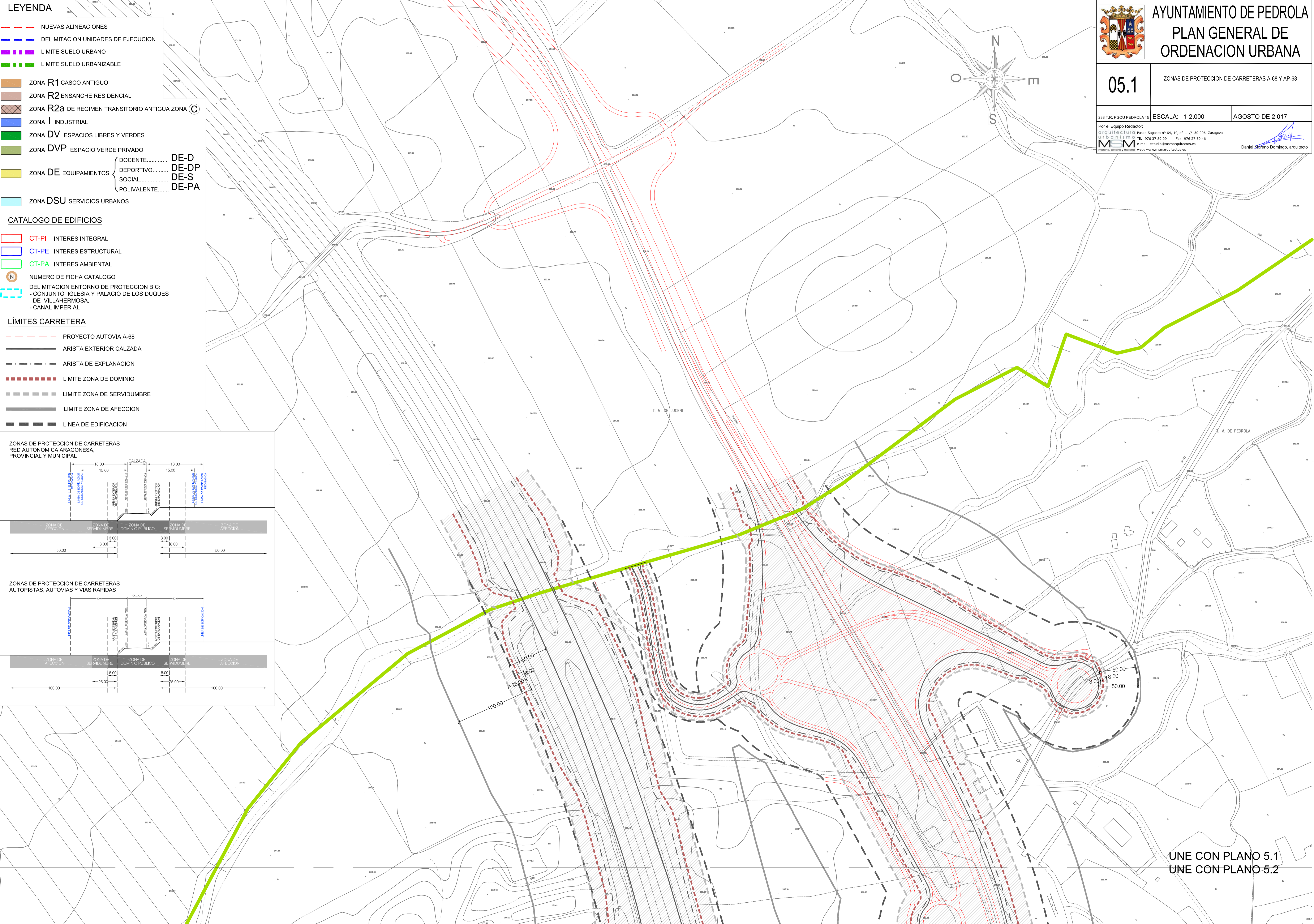
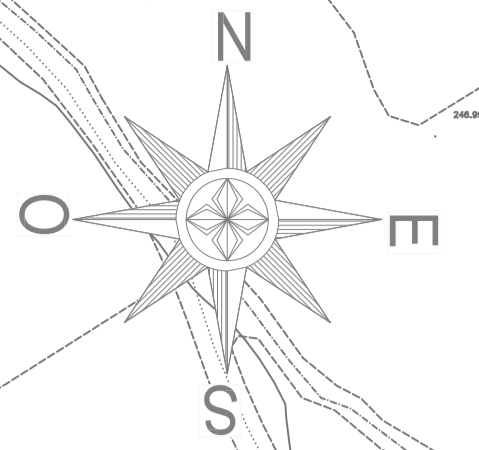
ZONAS DE PROTECCION DE CARRETERAS AUTOPISTAS, AUTOVIAS Y VIAS RAPIDAS



05.1

ZONAS DE PROTECCION DE CARRETERAS A-68 Y AP-68

238 T.R. PGOU PEDROLA 15 ESCALA: 1:2.000 AGOSTO DE 2.017
 Por el Equipo Redactor:
 arquitecto Paseo Sagasta nº 64, 1º, of. 1 // 50.006 Zaragoza
 URBANISMO TEL: 976 37 89 09 Fax: 976 27 50 46
MEM e-mail: estudio@msmarquitectos.es
 morono, sanjo y morono web: www.msmarquitectos.es Daniel Morono Domingo, arquitecto



UNE CON PLANO 5.1
 UNE CON PLANO 5.2