




- Cuencas hidrográficas
- Superficies de agua / Canal Imperial de Aragón
- Puntos de agua (Fte.: CHE, 2012)

	<b>AYUNTAMIENTO DE PEDROLA PLAN GENERAL DE ORDENACIÓN URBANA</b>	
<b>04.26</b>	<b>HIDROGRAFÍA-HIDROLOGÍA</b>	
AZ10-3012 PGOU PEDROLA	ESCALA  1 km	JUNIO 2013
Por el equipo redactor:  AZ ingeniería, s.l.	Uncañello 19, bajos, 50008 - Zaragoza Tfno. 976 496 711 Fax 976 590 719 e-mail: azingenieria@azingenieria.es AZ ingeniería, s.l.	Fernando Larraz, arquitecto Javier Albusu Irbe, geógrafo Albert Gros Mascarilla (ICCP) Javier Fanlo Insa (Coordinador municipal)