




- Usos agrícolas de regadío
- Usos agrícolas de secano
- Cauces, riberas fluviales y láminas de agua
- Vegetación natural esteparia
- Explotaciones mineras
- Vías de comunicación y caminos rurales
- Edificaciones

	AYUNTAMIENTO DE PEDROLA PLAN GENERAL DE ORDENACIÓN URBANA
04.29	USOS DEL SUELO
AZ10-3012 PGOU PEDROLA	ESCALA  1 km
Por el equipo redactor:  AZ ingeniería, s.l.	JUNIO 2013 Fernando Larraz, arquitecto Javier Albuix Irbe, geógrafo Albert Gros Mascarilla (ICCP) Javier Fanlo Insa (Coordinador municipal)