




Inundabilidad (periodos de retorno: lámina de inundación)



Dominio Público Hidráulico

Inundabilidad: arroyada superficial (vales y barrancos)

Terrenos integrados en zonas de riesgo de incendio forestal (Orden 20.02.2012, Prevención e Incendios Forestales, Gobierno de Aragón)

 <b>AYUNTAMIENTO DE PEDROLA</b> <b>PLAN GENERAL DE ORDENACIÓN URBANA</b>		
<b>04.35</b>	<b>RIESGOS</b>	
AZ10-3012 PGOU PEDROLA	ESCALA  1 km	JUNIO 2013
Por el equipo redactor: 	Uncastillo 19, bajos, 50008 - Zaragoza Tfno. 976 496 711 Fax 976 590 719 e-mail: azingenieria@azingenieria.es <b>AZ ingeniería, s.l.</b>	Fernando Larraz, arquitecto Javier Albuix Irbe, geógrafo Albert Gros Mascarilla (ICCP) Javier Fanlo Insa (Coordinador municipal)