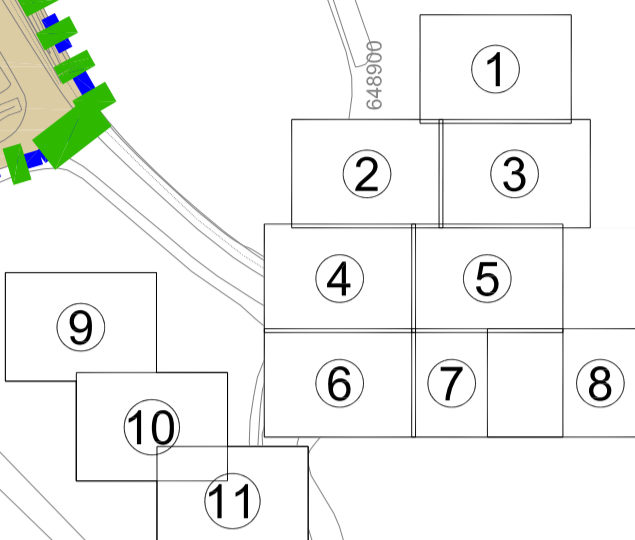
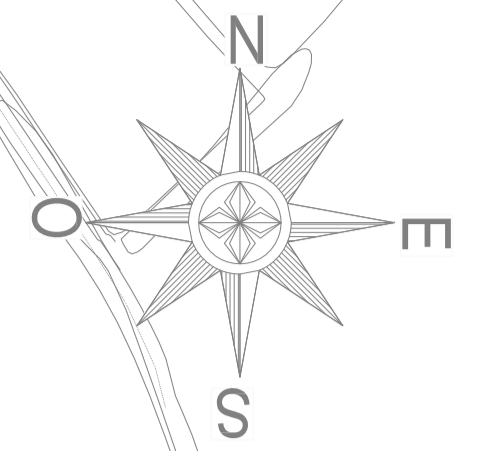


S.U.N.D.  
AREA 3



LEYENDA

- NUEVAS ALINEACIONES
- DELIMITACION UNIDADES DE EJECUCION
- LIMITE SUELO URBANO
- LIMITE SUELO URBANIZABLE
- ZONA R1 CASCO ANTIGUO
- ZONA R2 ENSANCHE RESIDENCIAL
- ZONA R2a DE REGIMEN TRANSITORIO ANTIGUA ZONA C
- ZONA I INDUSTRIAL
- ZONA DV ESPACIOS LIBRES Y VERDES
- ZONA DVP ESPACIO VERDE PRIVADO
- ZONA DE EQUIPAMIENTOS
  - DOCENTE..... DE-D
  - DEPORTIVO..... DE-DP
  - SOCIAL..... DE-S
  - POLIVALENTE..... DE-PA
- ZONA DSU SERVICIOS URBANOS

CATALOGO DE EDIFICIOS

- CT-PI INTERES INTEGRAL
- CT-PE INTERES ESTRUCTURAL
- CT-PA INTERES AMBIENTAL
- N NUMERO DE FICHA CATALOGO
- DELIMITACION ENTORNO DE PROTECCION DEL CONJUNTO DEL LA IGLESIA Y DEL PALACIO DE LOS DUQUES DE VILLAHERMOSA (BIC)

S.N.U.


DE-PA

U.E. 22

U.E. 23

U.E. 1

UNE CON PLANO 3.4  
UNE CON PLANO 3.5



AYUNTAMIENTO DE PEDROLA  
PLAN GENERAL DE  
ORDENACION URBANA

03.5

ORDENACION DEL SUELO URBANO Y URBANIZABLE RESIDENCIAL  
CLASIFICACION URBANISTICA  
ALINEACIONES Y RASANTES  
AMBITOS DE GESTION  
AREAS DE PLANEAMIENTO RECOGIDO  
CATALOGO

AZ10-3012 PGOU PEDROLA ESCALA: 1:1.000 MAYO DE 2.013

Por el Equipo Redactor:  
Uncastrillo 19, bajos. 50008 - Zaragoza  
Tfno. 976 496 711 Fax 976 590 719  
e-mail: azingenieria@ingenieria.es  
**az ingeniería, s.l.**