



**03.10**

ORDENACION DEL SUELO URBANO Y URBANIZABLE INDUSTRIAL  
 CLASIFICACION URBANISTICA  
 ALINEACIONES Y RASANTES  
 AMBITOS DE GESTION  
 AREAS DE PLANEAMIENTO RECOGIDO

AZ10-3012 PGOU PEDROLA

ESCALA: 1:1.000

MAYO DE 2.013

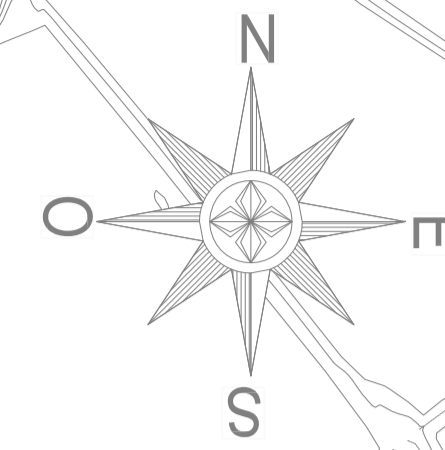
Por el Equipo Redactor:



Uncazillo 19, bajos. 50008 - Zaragoza  
 Tfno. 976 496 711. Fax 976 590 719  
 e-mail: azingenieria@azingenieria.es

**LEYENDA**

- NUEVAS ALINEACIONES
  - DELIMITACION UNIDADES DE EJECUCION
  - LIMITE SUELO URBANO
  - LIMITE SUELO URBANIZABLE
  - ZONA R1 CASCO ANTIGUO
  - ZONA R2 ENSANCHE RESIDENCIAL
  - ZONA R2a DE REGIMEN TRANSITORIO ANTIGUA ZONA C
  - ZONA I INDUSTRIAL
  - ZONA DV ESPACIOS LIBRES Y VERDES
  - ZONA DVP ESPACIO VERDE PRIVADO
  - ZONA DE EQUIPAMIENTOS
    - DOCENTE..... DE-D
    - DEPORTIVO..... DE-DP
    - SOCIAL..... DE-S
    - POLIVALENTE..... DE-PA
  - ZONA DSU SERVICIOS URBANOS
- CATALOGO DE EDIFICIOS**
- CT-PI INTERES INTEGRAL
  - CT-PE INTERES ESTRUCTURAL
  - CT-PA INTERES AMBIENTAL
  - NUMERO DE FICHA CATALOGO
  - DELIMITACION ENTORNO DE PROTECCION DEL CONJUNTO DEL LA IGLESIA Y DEL PALACIO DE LOS DUQUES DE VILLAHERMOSA (BIC)



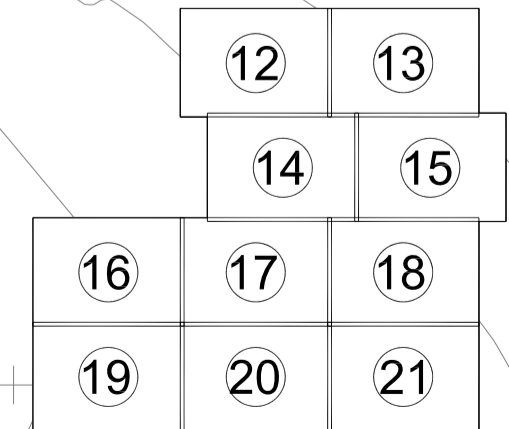
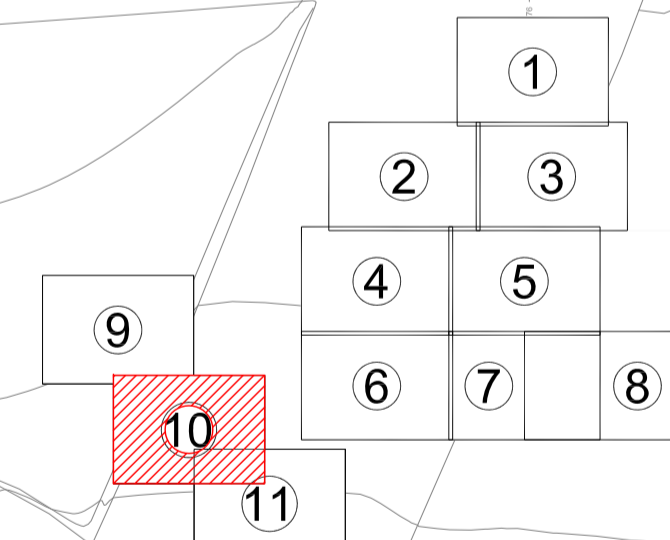
**P.R.**  
**"POLIGONO LA ERMITA"**

DSU

CT-PI  
4

SG COMUNICA  
ADSCRITO AL

**S.UZ.D.-I**  
**"VIRGEN DEL PILAR"**



X= 646500  
Y= 4627100

X= 646500  
Y= 4627100

X= 646500  
Y= 4627100

X= 646500  
Y= 4626900

X= 646500  
Y= 4626900

X= 646500  
Y= 4626900

X= 646500  
Y= 4626700

X= 646500  
Y= 4626700

X= 646500  
Y= 4626700