

AYUNTAMIENTO DE PEDROLA
PLAN GENERAL DE ORDENACION URBANA

03.11

ORDENACION DEL SUELO URBANO Y URBANIZABLE INDUSTRIAL
 CLASIFICACION URBANISTICA
 ALINEACIONES Y RASANTES
 AMBITOS DE GESTION
 AREAS DE PLANEAMIENTO RECOGIDO

AZ10-3012 PGOU PEDROLA ESCALA: 1:1.000 MAYO DE 2.013

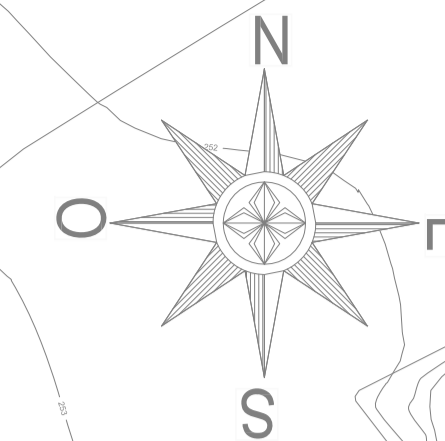
Por el Equipo Redactor:



LEYENDA

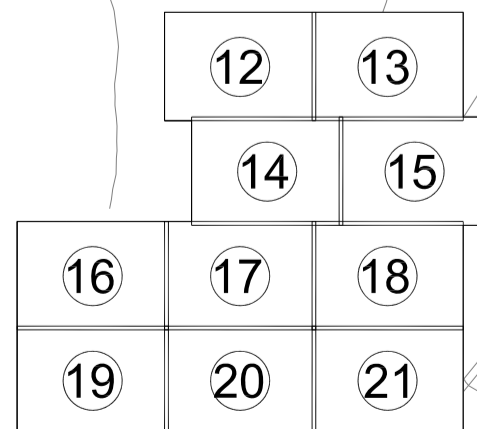
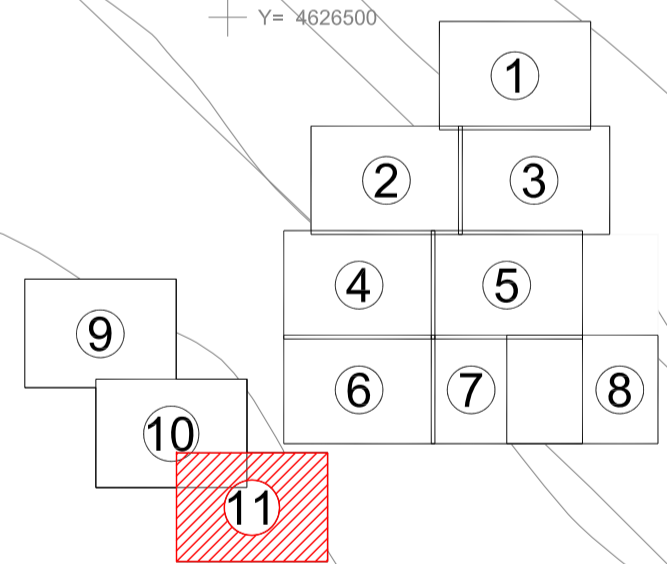
- NUEVAS ALINEACIONES
 - DELIMITACION UNIDADES DE EJECUCION
 - LIMITE SUELO URBANO
 - LIMITE SUELO URBANIZABLE
 - ZONA R1 CASCO ANTIGUO
 - ZONA R2 ENSANCHE RESIDENCIAL
 - ZONA R2a DE REGIMEN TRANSITORIO ANTIGUA ZONA C
 - ZONA I INDUSTRIAL
 - ZONA DV ESPACIOS LIBRES Y VERDES
 - ZONA DVP ESPACIO VERDE PRIVADO
 - ZONA DE EQUIPAMIENTOS
 - DOCENTE..... DE-D
 - DEPORTIVO..... DE-DP
 - SOCIAL..... DE-S
 - POLIVALENTE..... DE-PA
 - ZONA DSU SERVICIOS URBANOS
- CATALOGO DE EDIFICIOS**
- CT-PI INTERES INTEGRAL
 - CT-PE INTERES ESTRUCTURAL
 - CT-PA INTERES AMBIENTAL
 - N NUMERO DE FICHA CATALOGO
 - DELIMITACION ENTORNO DE PROTECCION DEL CONJUNTO DEL LA IGLESIA Y DEL PALACIO DE LOS DUQUES DE VILLAHERMOSA (BIC)

SG COMUNICACION
 ADSCRITO AL P.I. VIRGEN DEL PILAR



S.UZ.D.-I
"VIRGEN DEL PILAR"

UNE CON PLANO 3.10
 UNE CON PLANO 3.11



DE-PA

