



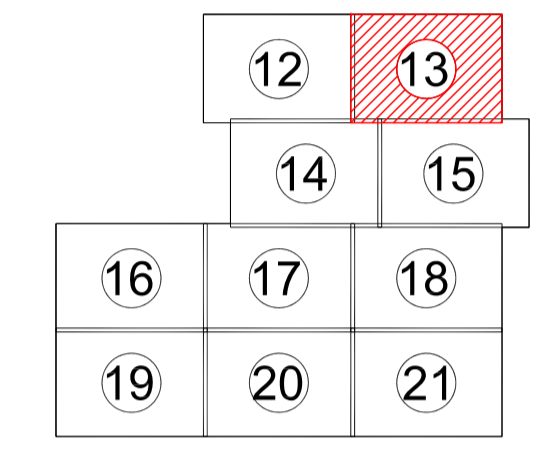
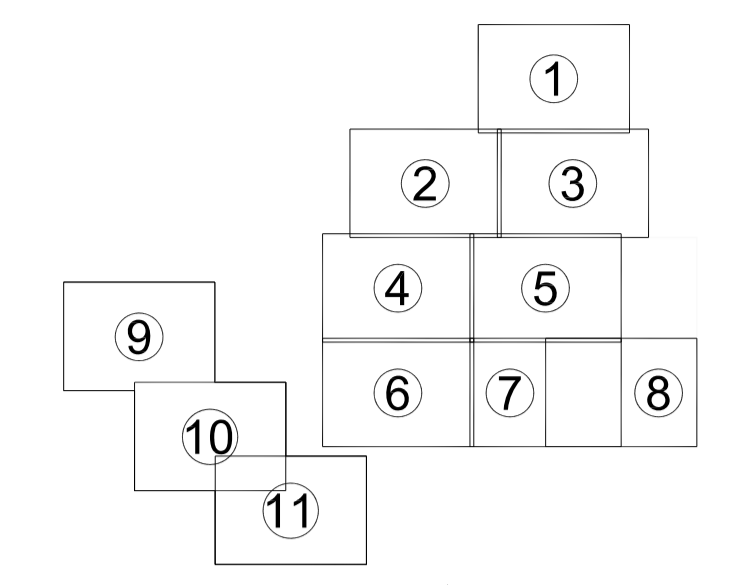
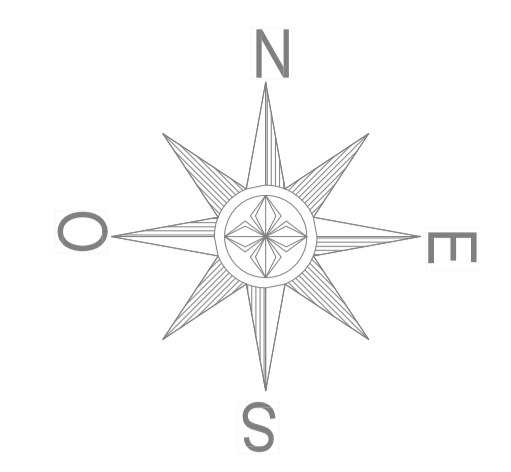
AYUNTAMIENTO DE PEDRO
PLAN GENERAL DE ORDENACION URBANA

03.13

ORDENACION DEL SUELO URBANO Y URBANIZABLE INDUST
 CLASIFICACION URBANISTICA
 ALINEACIONES Y RASANTES
 AMBITOS DE GESTION
 AREAS DE PLANEAMIENTO RECOGIDO

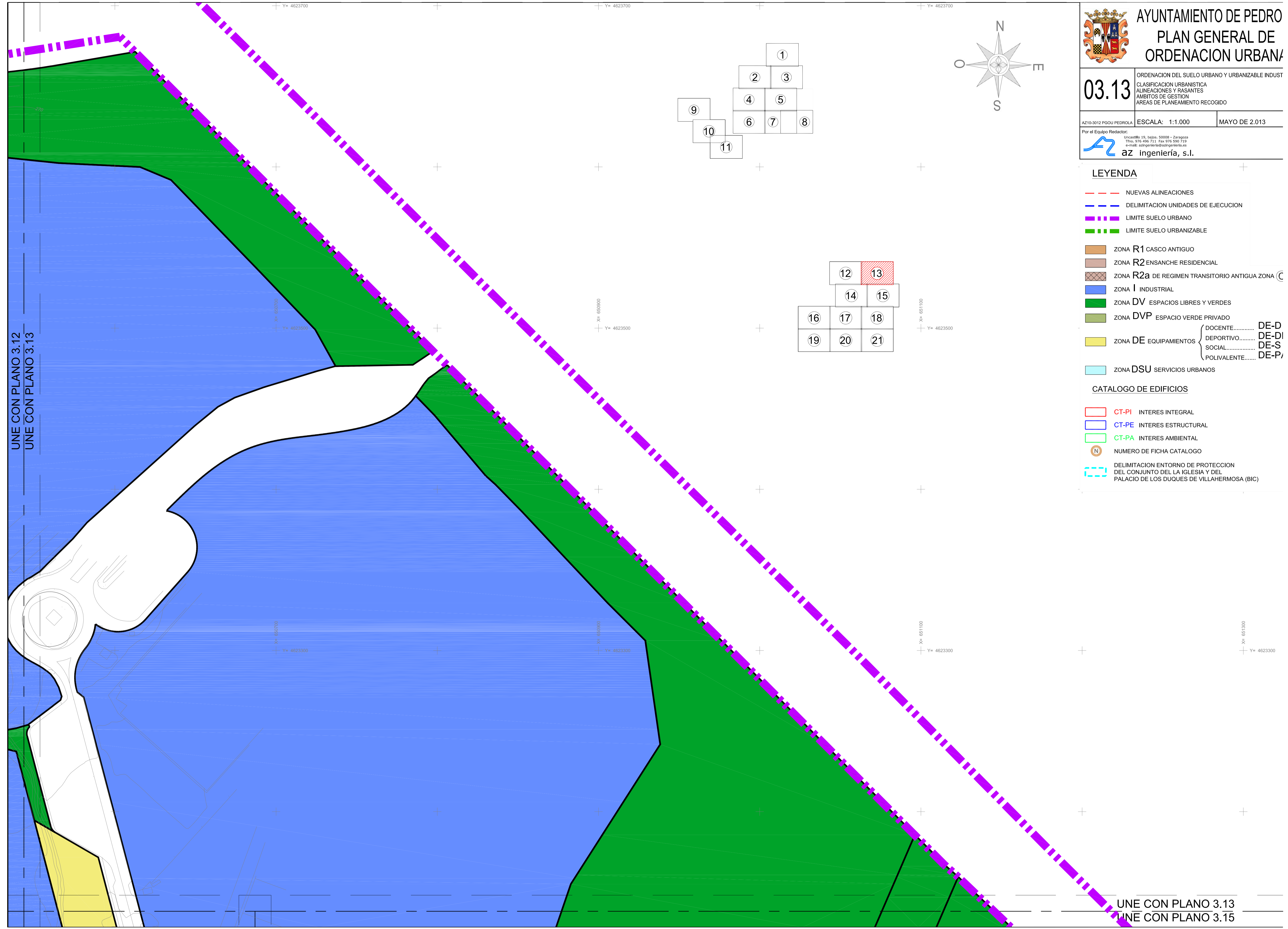
AZI0-3012 PGOU PEDROCLA ESCALA: 1:1.000 MAYO DE 2.013

Por el Equipo Redactor:
 Licencia: 19, bajos, 50008 - Zaragoza
 Tfno. 976 496 711 Fax 976 590 719
 e-mail: azingenieria@ingenieria.es
az Ingeniería, s.l.



LEYENDA

- NUEVAS ALINEACIONES
 - DELIMITACION UNIDADES DE EJECUCION
 - LIMITE SUELO URBANO
 - LIMITE SUELO URBANIZABLE
 - ZONA R1 CASCO ANTIGUO
 - ZONA R2 ENSANCHE RESIDENCIAL
 - ZONA R2a de REGIMEN TRANSITORIO ANTIGUA ZONA (C)
 - ZONA I INDUSTRIAL
 - ZONA DV ESPACIOS LIBRES Y VERDES
 - ZONA DVP ESPACIO VERDE PRIVADO
 - ZONA DE EQUIPAMIENTOS
 - DOCENTE..... DE-D
 - DEPORTIVO..... DE-DI
 - SOCIAL..... DE-S
 - POLIVALENTE..... DE-P
 - ZONA DSU SERVICIOS URBANOS
- CATALOGO DE EDIFICIOS**
- CT-PI INTERES INTEGRAL
 - CT-PE INTERES ESTRUCTURAL
 - CT-PA INTERES AMBIENTAL
 - N NUMERO DE FICHA CATALOGO
 - DELIMITACION ENTORNO DE PROTECCION DEL CONJUNTO DEL LA IGLESIA Y DEL PALACIO DE LOS DUQUES DE VILLAHERMOSA (BIC)



UNE CON PLANO 3.12
 UNE CON PLANO 3.13

UNE CON PLANO 3.13
 UNE CON PLANO 3.15