



AYUNTAMIENTO DE PEDROLA
PLAN GENERAL DE ORDENACION URBANA

03.14

ORDENACION DEL SUELO URBANO Y URBANIZABLE INDUSTRIAL
 CLASIFICACION URBANISTICA
 ALINEACIONES Y RASANTES
 AMBITOS DE GESTION
 AREAS DE PLANEAMIENTO RECOGIDO

AZ10-3012 PGOU PEDROLA ESCALA: 1:1.000 MAYO DE 2.013

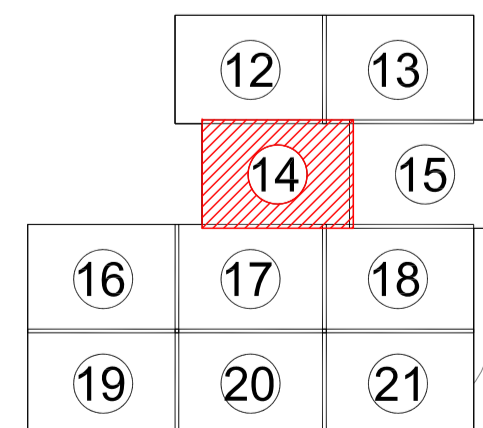
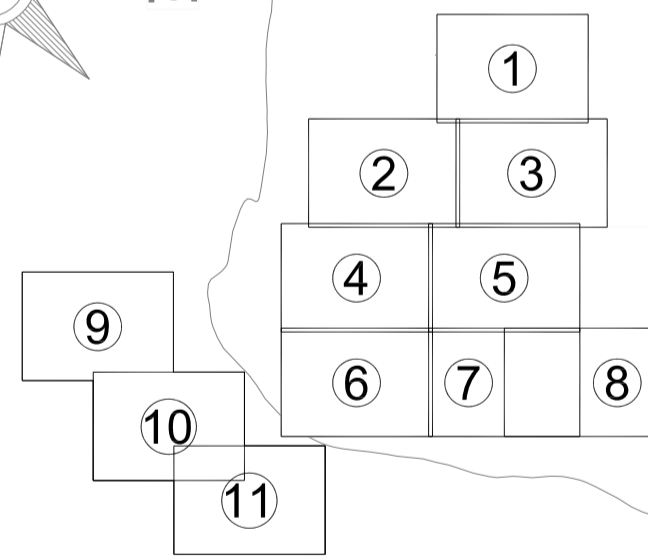
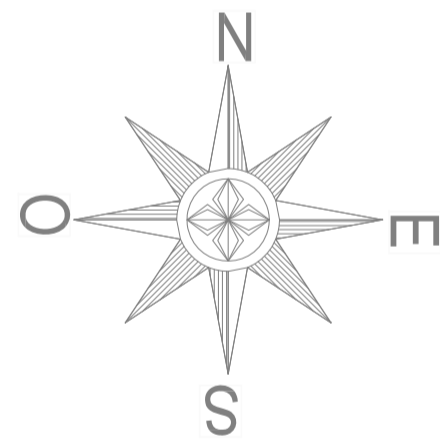
Por el Equipo Redactor:
 Uncasillo 19, bajos, 50008 - Zaragoza
 Tfno. 976 496 711 Fax 976 590 719
 e-mail: azingenieria@ingenieria.es
az ingeniería, s.l.

LEYENDA

- NUEVAS ALINEACIONES
- DELIMITACION UNIDADES DE EJECUCION
- LIMITE SUELO URBANO
- LIMITE SUELO URBANIZABLE
- ZONA R1 CASCO ANTIGUO
- ZONA R2 ENSANCHE RESIDENCIAL
- ZONA R2a DE REGIMEN TRANSITORIO ANTIGUA ZONA C
- ZONA I INDUSTRIAL
- ZONA DV ESPACIOS LIBRES Y VERDES
- ZONA DVP ESPACIO VERDE PRIVADO
- ZONA DE EQUIPAMIENTOS
 - DOCENTE..... DE-D
 - DEPORTIVO..... DE-DP
 - SOCIAL..... DE-S
 - POLIVALENTE..... DE-PA
- ZONA DSU SERVICIOS URBANOS

CATALOGO DE EDIFICIOS

- CT-PI INTERES INTEGRAL
- CT-PE INTERES ESTRUCTURAL
- CT-PA INTERES AMBIENTAL
- NUMERO DE FICHA CATALOGO
- DELIMITACION ENTORNO DE PROTECCION DEL CONJUNTO DEL LA IGLESIA Y DEL PALACIO DE LOS DUQUES DE VILLAHERMOSA (BIC)



UNE CON PLANO 3.12
 UNE CON PLANO 3.14

UNE CON PLANO 3.14

UNE CON PLANO 3.14
 UNE CON PLANO 3.17