
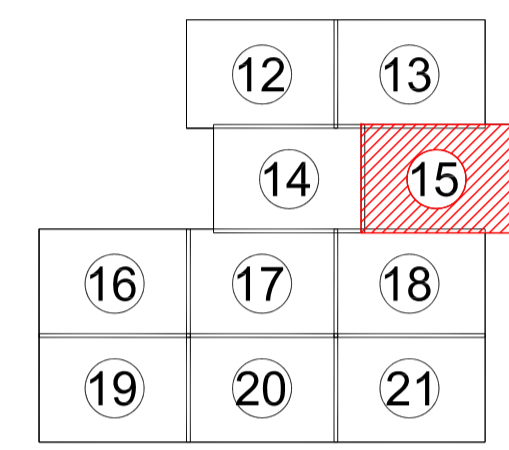
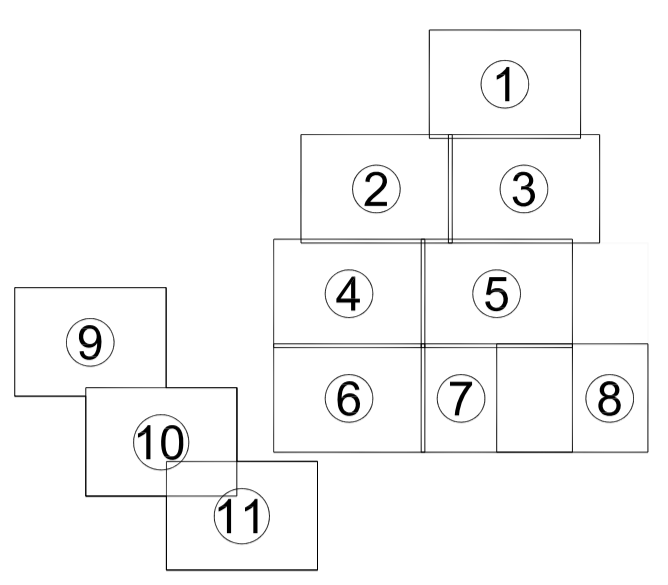


UNE CON PLANO 3.13  
UNE CON PLANO 3.15

UNE CON PLANO 3.14  
UNE CON PLANO 3.15

UNE CON PLANO 3.15  
UNE CON PLANO 3.18



**LEYENDA**

- NUEVAS ALINEACIONES
  - DELIMITACION UNIDADES DE EJECUCION
  - LIMITE SUELO URBANO
  - LIMITE SUELO URBANIZABLE
  - ZONA R1 CASCO ANTIGUO
  - ZONA R2 ENSANCHE RESIDENCIAL
  - ZONA R2a DE REGIMEN TRANSITORIO ANTIGUA ZONA C
  - ZONA I INDUSTRIAL
  - ZONA DV ESPACIOS LIBRES Y VERDES
  - ZONA DVP ESPACIO VERDE PRIVADO
  - ZONA DE EQUIPAMIENTOS
    - DOCENTE..... DE-D
    - DEPORTIVO..... DE-D
    - SOCIAL..... DE-S
    - POLIVALENTE..... DE-P
  - ZONA DSU SERVICIOS URBANOS
- CATALOGO DE EDIFICIOS**
- CT-PI INTERES INTEGRAL
  - CT-PE INTERES ESTRUCTURAL
  - CT-PA INTERES AMBIENTAL
  - NUMERO DE FICHA CATALOGO
  - DELIMITACION ENTORNO DE PROTECCION DEL CONJUNTO DEL LA IGLESIA Y DEL PALACIO DE LOS DUQUES DE VILLAHERMOSA (BIC)



**AYUNTAMIENTO DE PEDRO**  
**PLAN GENERAL DE ORDENACION URBANA**

**03.15**

ORDENACION DEL SUELO URBANO Y URBANIZABLE INDUSTRIAL  
CLASIFICACION URBANISTICA  
ALINEACIONES Y RASANTES  
AMBITOS DE GESTION  
AREAS DE PLANEAMIENTO RECOGIDO

AZ10-3012 PGOU PEDROLA ESCALA: 1:1.000 MAYO DE 2.013

Por el Equipo Redactor:  
**AZ ingeniería, s.l.**  
 Uncastillo 19, bajos, 50008 - Zaragoza  
 Tfno. 976 496 711 Fax 976 590 719  
 e-mail: azingenieria@ingenieria.es