



AYUNTAMIENTO DE PEDROLA
PLAN GENERAL DE
ORDENACION URBANA


03.16

ORDENACION DEL SUELO URBANO Y URBANIZABLE INDUSTRIAL
 CLASIFICACION URBANISTICA
 ALINEACIONES Y RASANTES
 AMBITOS DE GESTION
 AREAS DE PLANEAMIENTO RECOGIDO

AZ10-3012 PGOU PEDROLA

ESCALA: 1:1.000

MAYO DE 2.013

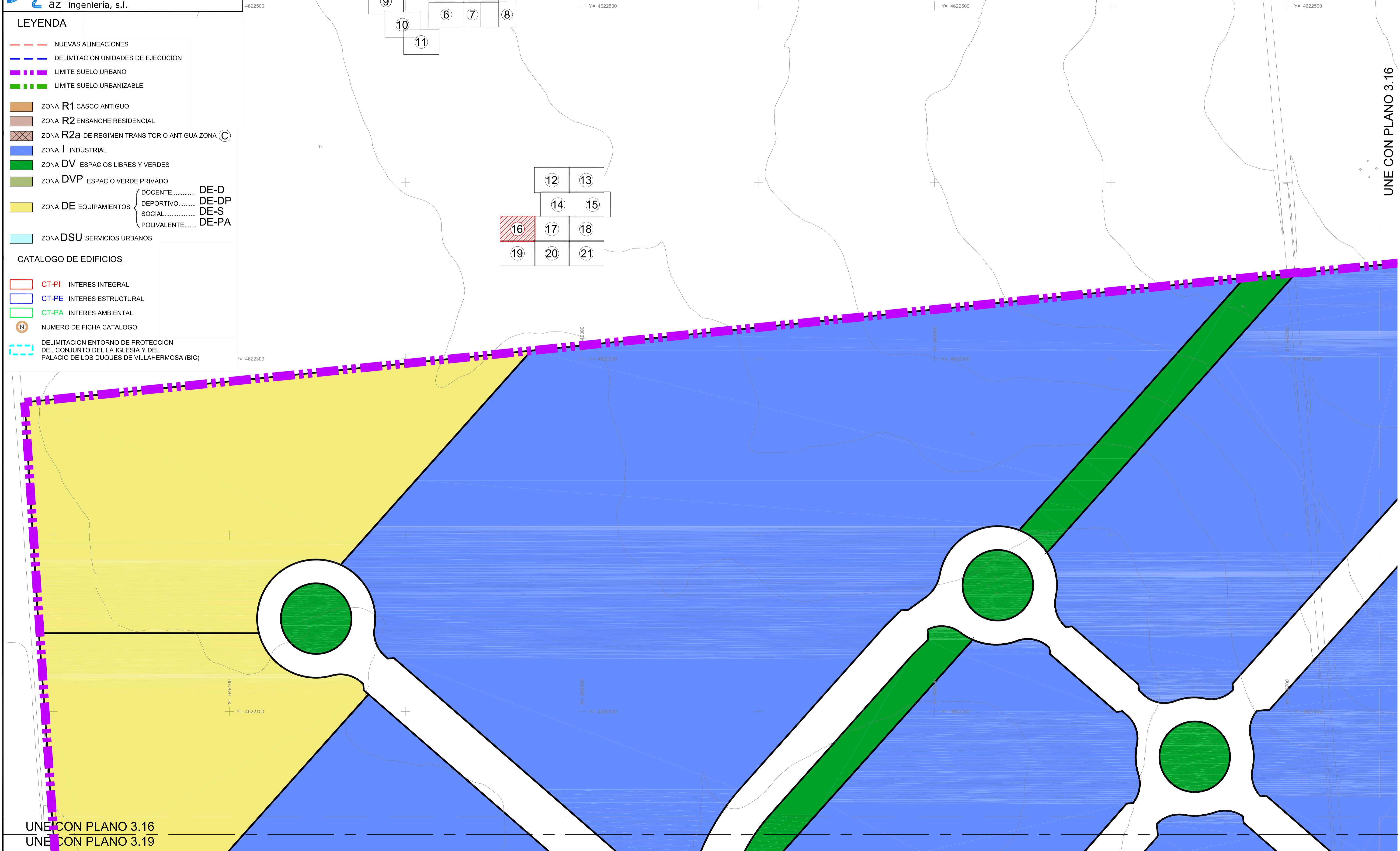
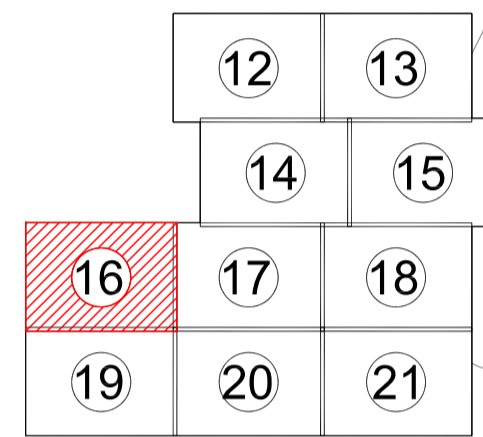
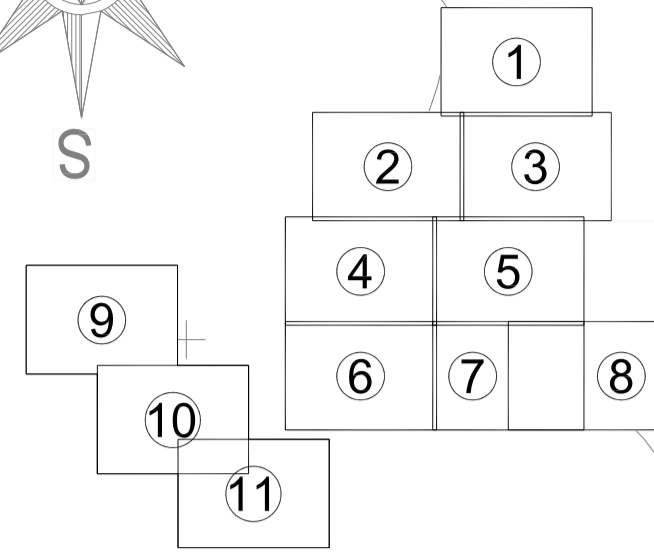
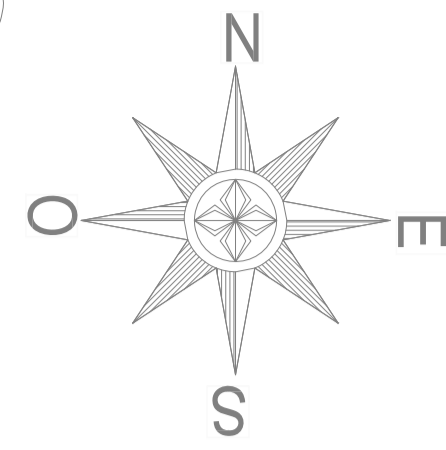
Por el Equipo Redactor:
 **az ingeniería, s.l.**
 Licencia 19, bajos, 50008 - Zaragoza
 Tfno. 976 496 711 Fax 976 590 719
 e-mail: azingenieria@azingenieria.es

LEYENDA

- NUEVAS ALINEACIONES
- DELIMITACION UNIDADES DE EJECUCION
- LIMITE SUELO URBANO
- LIMITE SUELO URBANIZABLE
- ZONA R1 CASCO ANTIGUO
- ZONA R2 ENSANCHE RESIDENCIAL
- ZONA R2a de REGIMEN TRANSITORIO ANTIGUA ZONA (C)
- ZONA I INDUSTRIAL
- ZONA DV ESPACIOS LIBRES Y VERDES
- ZONA DVP ESPACIO VERDE PRIVADO
- ZONA DE EQUIPAMIENTOS
 - DOCENTE..... DE-D
 - DEPORTIVO..... DE-DP
 - SOCIAL..... DE-S
 - POLIVALENTE..... DE-PA
- ZONA DSU SERVICIOS URBANOS

CATALOGO DE EDIFICIOS

- CT-PI INTERES INTEGRAL
- CT-PE INTERES ESTRUCTURAL
- CT-PA INTERES AMBIENTAL
- N NUMERO DE FICHA CATALOGO
- DELIMITACION ENTORNO DE PROTECCION DEL CONJUNTO DEL LA IGLESIA Y DEL PALACIO DE LOS DUQUES DE VILLAHERMOZA (BIC)



UNE CON PLANO 3.16
 UNE CON PLANO 3.19

UNE CON PLANO 3.16