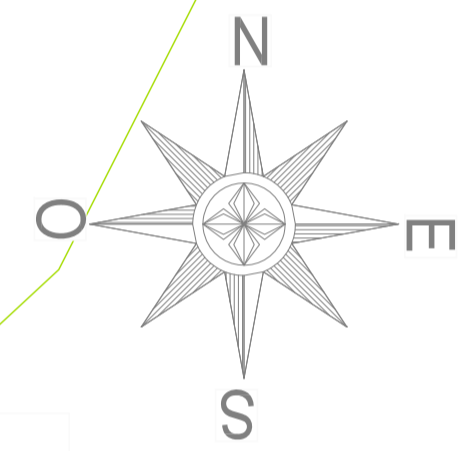




UNE CON PLANO 3.16
UNE CON PLANO 3.17

UNE CON PLANO 3.15
UNE CON PLANO 3.18

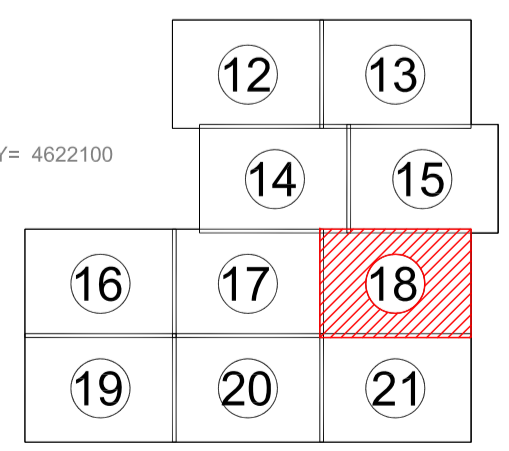
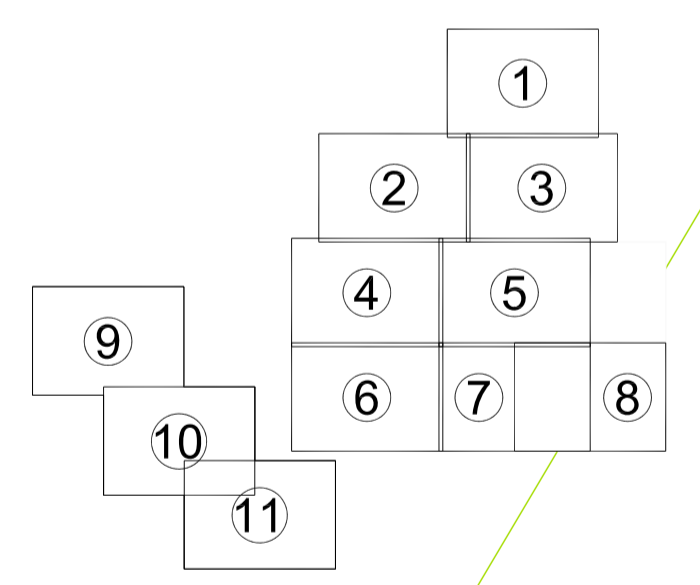
UNE CON PLANO 3.18
UNE CON PLANO 3.21



LEYENDA

- NUEVAS ALINEACIONES
- DELIMITACION UNIDADES DE EJECUCION
- LIMITE SUELO URBANO
- LIMITE SUELO URBANIZABLE
- ZONA R1 CASCO ANTIGUO
- ZONA R2 ENSANCHE RESIDENCIAL
- ZONA R2a DE REGIMEN TRANSITORIO ANTIGUA ZONA C
- ZONA I INDUSTRIAL
- ZONA DV ESPACIOS LIBRES Y VERDES
- ZONA DVP ESPACIO VERDE PRIVADO
- ZONA DE EQUIPAMIENTOS
 - DOCENTE..... DE-D
 - DEPORTIVO..... DE-D
 - SOCIAL..... DE-S
 - POLIVALENTE..... DE-P.
- ZONA DSU SERVICIOS URBANOS
- CT-PI INTERES INTEGRAL
- CT-PE INTERES ESTRUCTURAL
- CT-PA INTERES AMBIENTAL
- NUMERO DE FICHA CATALOGO
- DELIMITACION ENTORNO DE PROTECCION DEL CONJUNTO DEL LA IGLESIA Y DEL PALACIO DE LOS DUQUES DE VILLAHERMOSA (BIC)

CATALOGO DE EDIFICIOS



AYUNTAMIENTO DE PEDRO
PLAN GENERAL DE ORDENACION URBANA

03.18

ORDENACION DEL SUELO URBANO Y URBANIZABLE INDUSTRIAL
CLASIFICACION URBANISTICA
ALINEACIONES Y RASANTES
AMBITOS DE GESTION
AREAS DE PLANEAMIENTO RECOGIDO

AZ10-3012 PGOU PEDROLA ESCALA: 1:1.000 MAYO DE 2.013